





# COMMUNE DE SAINT-NAZAIRE-SUR-CHARENTE CHARENTE-MARITIME

Rue du Bourg

LOTISSEURS DE L'OUEST

## PA4-PLAN DE COMPOSITION

### LEGENDE

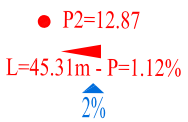
-  Périimètre de lotissement
-  Parcelle
-  Bordure CC2
-  Bordure T1



Parking du midi fixe, compris dans les parcelles et ouvert sur le domaine public, si possible. (5m x 5m)




Parking du midi non fixe, compris dans les parcelles et ouvert sur le domaine public, si possible. (5m x 5m)



Point caractéristique de voirie

Longueur et pente de la voirie

Sens et pente des écoulements d'eau pluviale



Zone non aedificandi de 1.50m

Pelouse

Massif arbustif

Enrobé

Béton désactivé ou similaire

Calcaire stabilisé renforcé ou similaire



Arbre projeté



Candélabre projeté



Panneaux de signalisation



Dalle podotactile

